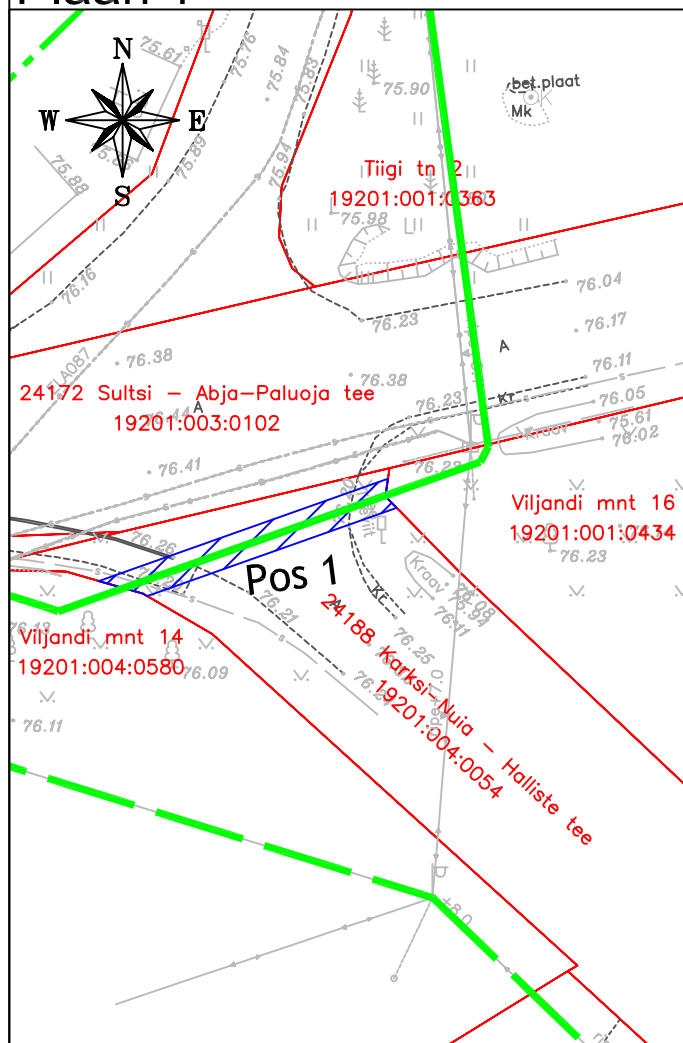


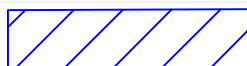
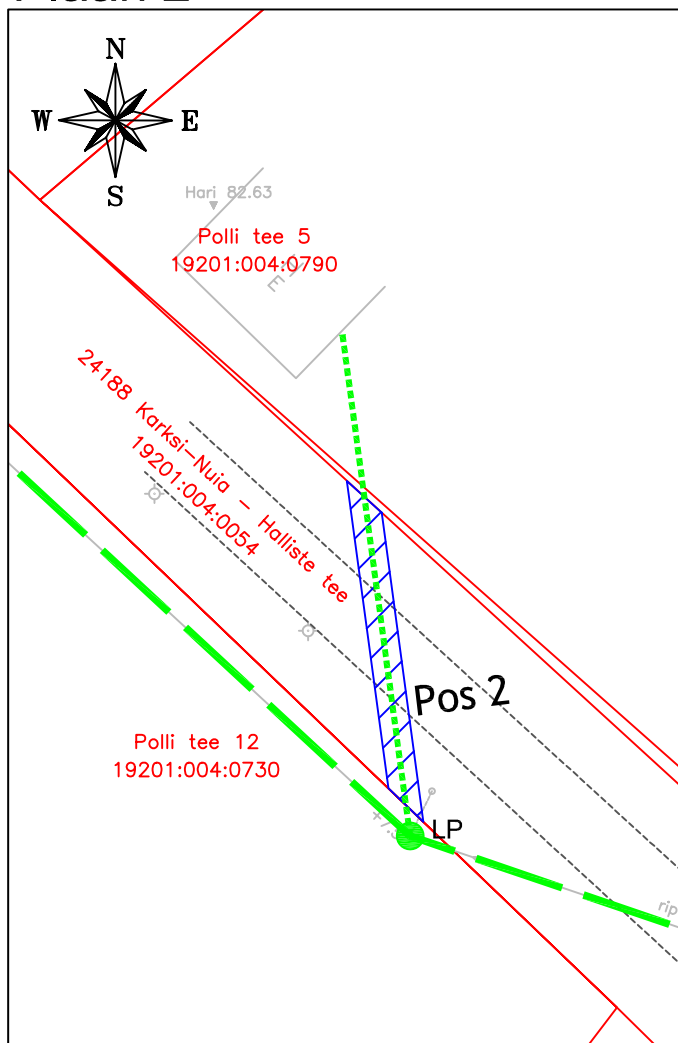
Isikliku kasutusõiguse seadmise plaan

IKÕ ala Pos nr (plaanil)	Kinnistu registriosa nr	Katastriüksuse tunnus, nimi ja sihtotstarve	IKÕ ala pindala m ²
Pos 1	10622550	19201:004:0054; 24188 Karksi-Nuia - Halliste tee; transpordimaa	37
Pos 2	10622550	19201:004:0054; 24188 Karksi-Nuia - Halliste tee; transpordimaa	41

Plaan 1



Plaan 2



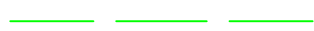
IKÕ seadmise ala kokku 78 m²




Kinnistute piirid



Projekteeritud side maakaabelliin



Projekteeritud side õhuliin



Projekteeritud kliendi maaliin

Projekti nimetus / asukoht
Passiivse elektroonilise side juurdepääsuvõrgu rajamine, Halliste alevik, Mulgi vald, Viljandi maakond

Töö nr
VT2143

Koostaja
Keskkonnaprojekt OÜ

Mõõtkava
1:500

Leht / formaat
A4

Kuupäev
07.06.2024